

Coração de Jesus

. MINAS GERAIS . BRASIL .



GUIA TURÍSTICO DIGITAL
ROTA CORAÇÃO DE JESUS

Como Este Guia Funciona

Este é um Guia Digital Interativo, onde você terá informações básicas das atrações turísticas, das curiosidades e peculiaridades de cada local.

Em todas as páginas deste guia você encontrará **BOTÕES** e **LINKS INTERATIVOS** que facilitam a navegação dentro do Guia.

DICA!

Para aproveitar a interatividade do Guia, tenha um **LEITOR DE PDF** instalado!

RETÂNGULOS TRANSPARENTES:

Botões interativos com links internos ou externos.

O texto em azul é um link.

LINKS:

Os textos em azul também são links internos ou externos.

GOOGLE MAPS:

Chegue mais rápido ao destino acessando o Google Maps.

ATRATIVO TURÍSTICO

MAPAS DO GUIA:

Acesse o mapa dos Pontos Turísticos que está no guia.

PROPRIEDADE PARTICULAR:

Para acessar o atrativo entrar em contato previamente com a Secretaria de Cultura

BOTÃO SUMÁRIO:

Volta para a página do Sumário Interativo

CLIQUE AQUI para saber mais sobre a versão on-line e outros pontos de download deste guia!



Conheça o Guia On-line



Este Guia tem uma **VERSÃO ON-LINE** que permite:

- ✓ Visualizar o guia no computador.
- ✓ Baixar o arquivo eletrônico.
- ✓ E compartilhar com quem quiser.

As cidades que têm os Guias Digitais Interativos também têm uma placa com o MAPA DOS PONTOS TURÍSTICOS em algum ponto da cidade.



Nela há um QR CODE onde é possível baixar o Guia Digital novamente, caso necessário.



Para a leitura do QR Code use o Google Lens ou baixe um leitor de QR Code para o seu celular.

E para saber mais sobre os Guias Digitais Interativos acesse **AQUI**.



Sumário Interativo

Como Este Guia Funciona	2
Conheça o Guia On-line	3
Sumário Interativo	4
Circuito Turístico Lago de Irapé	5
Mapa Rotas do Circuito	6
Como Chegar	7
Principais Pontos Turísticos	8
Coração de Jesus	9
A Terra da Aventura	10
A Terra das Cavernas	13
Capela de Santo Antônio	14
Centro Histórico	16
Fundação Cultural José Alves de Macedo	19
Capela de João Deraldo	22
Cachoeira Canabrava	25
Lagoa Feia	27
Paredão de Arenito	30
Saiba Mais: Inscrições Rupestres	33
Lapa dos Tapuias (Calionguê)	34
Saiba Mais: Cavernas	36
Gruta Madame Cassou	37
Caverna do Espigão	39
Dicas: Aventuras em Cavernas	42
Eventos	43
Serviços Essenciais	46
Outras Cidades do Circuito	47
Mensagens ao Turista	48
Editorial	49



Circuito Turístico Lago de Irapé



O Circuito Turístico Lago de Irapé é uma associação composta por 16 municípios espalhados pelo Norte de Minas e Vale do Jequitinhonha, sendo dividida em 4 rotas:



Dentre as cidades que fazem parte do Circuito Turístico Lago de Irapé, você irá conhecer e se surpreenderá com uma variedade de belas paisagens, de cultura, de muitas tradições, além de algumas peculiaridades também!

Trata-se de uma região ainda pouco conhecida no mercado de turismo, mas que tem muito potencial de desenvolvimento no setor!

Mergulhe nestes Guias, planeje a sua próxima viagem e venha desbravar o Norte de Minas e o Vale do Jequitinhonha!

Seja bem-vindo(a) ao
Circuito Turístico Lago de Irapé!



Mapa Rotas do Circuito



Como Chegar

TOCANTINS



AEROPORTO
MAIS PRÓXIMO:

AEROPORTO
MÁRIO RIBEIRO EM
MONTES CLAROS



BAHIA

DISTRITO
FEDERAL

CORAÇÃO
DE JESUS

MONTES CLAROS

GOIÁS

MINAS GERAIS

BELO HORIZONTE

SÃO PAULO

ESPÍRITO SANTO

RIO DE JANEIRO

BOA

VIAGEM



ÔNIBUS:

A RODOVIÁRIA
MAIS PRÓXIMA:
MONTES CLAROS

O DESLOCAMENTO
INTERMUNICIPAL
É FEITO VIA TÁXI

OCEANO
ATLÂNTICO

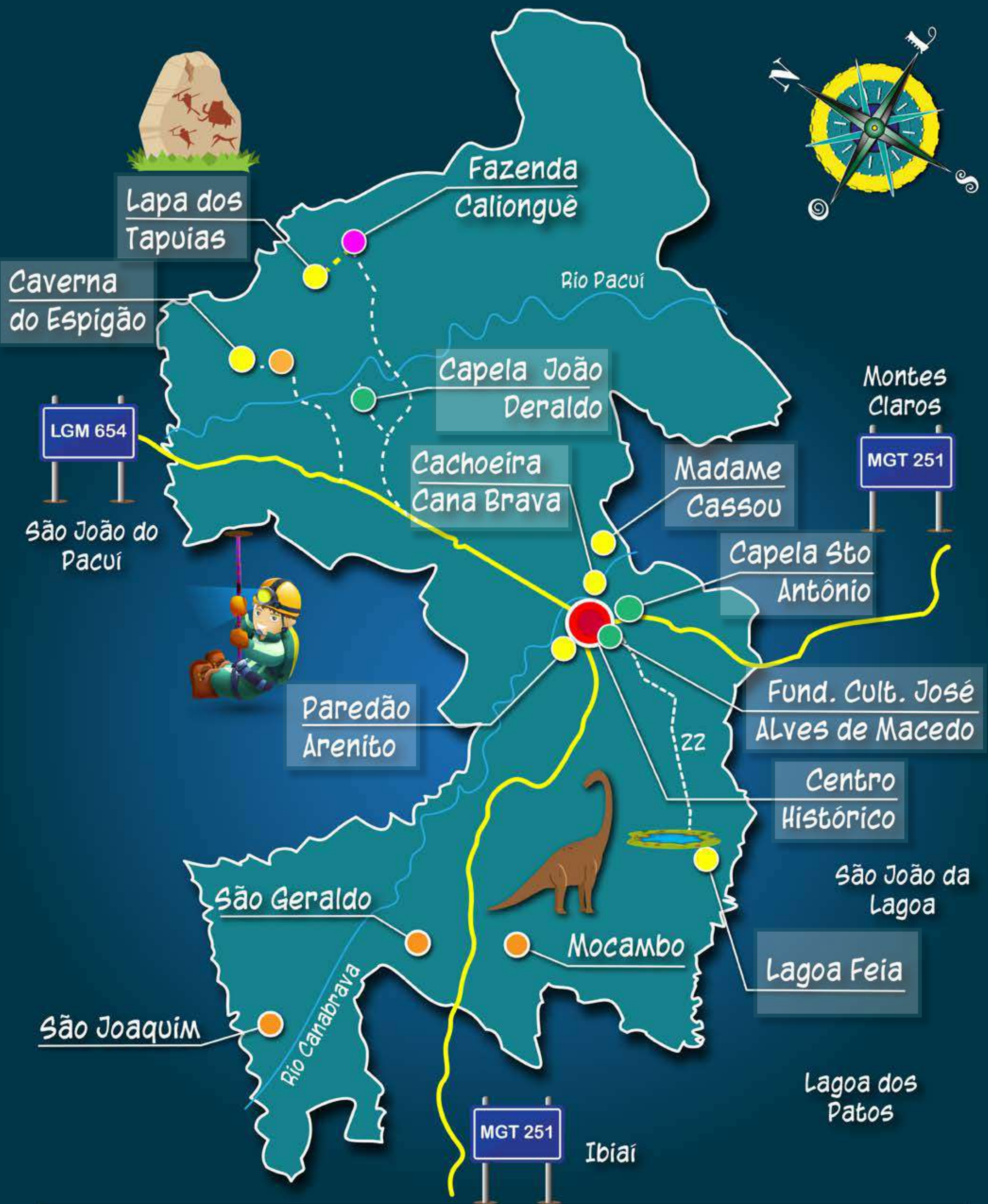
DISTÂNCIAS:

BELO
HORIZONTE:
461 KM

MONTES
CLAROS:
81 KM



Principais Pontos Turísticos



Legenda:


- | | | |
|---------------|-------------------|---------------------|
| CIDADE | PONTO DE APOIO | RODOVIA PRINCIPAL |
| DISTRITO | ATRATIVO NATURAL | TRILHA A PÉ |
| 5 DIST. em KM | ATRATIVO CULTURAL | ESTRADA ASFALTADA |
| | | ESTRADA SEM ASFALTO |



Coração de Jesus

Geralmente os informativos sobre as cidades costumam falar da sua história, de como e quando a cidade surgiu.

Mas no caso de Coração de Jesus, a sua história é tão antiga e ao mesmo tempo tão viva, que falar do passado implica em nos projetar para milhares de anos atrás, onde os primeiros habitantes da região eram os Dinossauros!



A terra dos dinossauros



A lendária Lagoa Feia

Em Coração de Jesus também há muitas cavernas, algumas delas com formações geológicas tão antigas, que fazem da nossa existência, um pequeno grão de areia diante do seu tempo de existência.

Sem contar as inscrições rupestres que comprovam o registro dos primeiros habitantes pré-históricos na região, além de uma bela e lendária lagoa!

Já bateu a curiosidade de conhecer um pouco mais este local? Então embarque nestas páginas, viaje no tempo e viaje na história!

Seja bem-vindo(a) a Coração de Jesus!



A Terra da Aventura

Para quem tem um espírito de explorador e gosta de assuntos que envolvam dinossauros, o período pré-histórico, cavernas e muito mais, saiba que em Coração de Jesus estes temas estão muitos presentes por lá!

Podemos considerar que Coração de Jesus é a **Terra dos Dinossauros** e a **Terra das Cavernas** no Norte de Minas.



Há mais de 40 cavernas na região



Jurassic Park brasileiro

Para se aprofundar mais no assunto voltado para espeleologia (estudo das cavernas) e arqueologia, veja as sessões **Cavernas** e **Inscrições Rupestres**.

E antes de se aventurar pelas cavernas, siga as orientações na sessão **Dicas para Aventuras em Cavernas**.

Aproveite cada informação e uma boa aventura!



Entrada de uma caverna



A Terra dos Dinossauros

Já pensou em pisar em um solo repleto de fósseis de dinossauros? É assim em Coração de Jesus. Ali é um verdadeiro Vale dos Dinossauros, considerando a sua concentração e variedade de fósseis encontrados por lá!



Réplica do Tapuiassauro Macedoi



Em Coração de Jesus foi encontrado um dos fósseis mais antigos da América do Sul, com 125 milhões de anos, sendo o mais completo do mundo, com 96% da sua ossada encontrada em solo Corjesuense.

Este fóssil foi descoberto por Ubirajara Macedo que há muitas décadas explora todo o norte de Minas, catalogando as inúmeras cavernas da região e ainda procura por mais fósseis de dinossauros!

A espécie encontrada é um Titanossauro que chegava à 13 metros de comprimento e 4 metros de altura. Foi batizado de TAPUIASSAURO MACEDOII, em homenagem aos índios Tapuias que habitavam o interior do Brasil e ao Ubirajara Macedo, o descobridor do fóssil!

Além deste dinossauro, também foram encontrados mais de 6 fósseis na região.

.....Continua



A Terra dos Dinossauros



Sítio Paleontológico do Piripiri I

Infelizmente as ossadas e a réplica saíram do estado de Minas Gerais, mas já há uma ação para trazer a réplica do Tapuiassauro de volta!

Foram encontrados fósseis na região da Lagoa Feia, do Sítio Paleontológico de Sesmarias e do Piripiri.

O Sítio Paleontológico do Piripiri lembra as locações do filme do Jurassic Park. Um grande vale com palmeiras espaçadas nos faz imaginar aqueles animais gigantes circulando por lá!

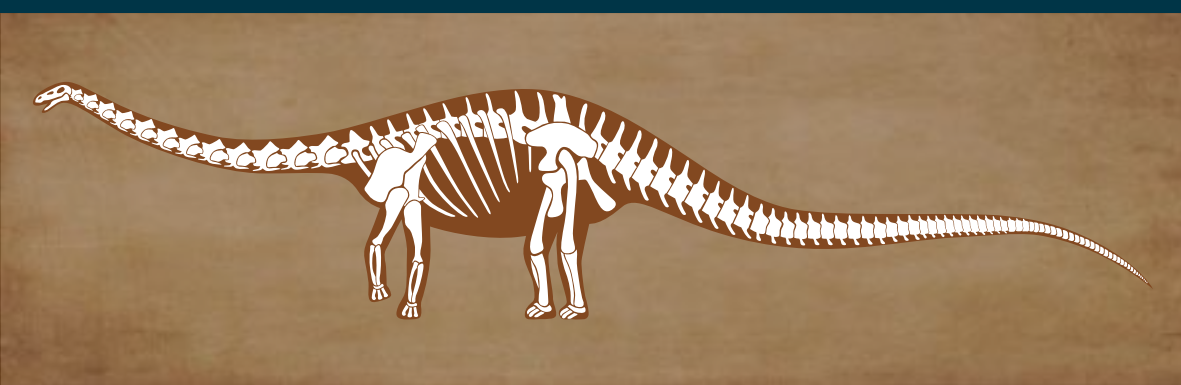
No final de 2019 foram encontrados outros fósseis neste sítio paleontológico. Ou seja, ao que tudo indica, ainda há muito a ser explorado nesta região! Vejam as fotos e dê asas à imaginação!




Aqui encontraram muitos fósseis



Cenários dignos do Jurassic Park



A Terra das Cavernas



De dentro da caverna

Em Coração de Jesus, o que não falta é caverna! São mais de 40 cavernas mapeadas, mas somente algumas estão disponíveis para visitação.

Em algumas cavernas foram encontrados ossos humanos fossilizados, machadinhas e até uma urna funerária feita em cerâmica. Algumas peças encontram-se atualmente no museu da cidade, a [Fundação Cultural José Alves de Macedo](#).

Há cavernas com grandes extensões, com grandes salões e magníficos [espeleotemas](#) esculpidos pela natureza com capricho há muitos séculos!

A [Gruta da Madame Cassou](#), a Caverna Labiríntica, a Cavernas das Colunas, a [Caverna do Espigão](#) e a Caverna Glacial são alguns poucos exemplos destas cavernas. Vamos conhecer uma parte aqui neste guia.



Belezas Únicas



Capela de Santo Antônio



Capela de Santo Antônio

A Capela de Santo Antônio ou a “Capela dos Lafetá” foi construída em 1860 para ser o cemitério da família Lafetá. Eventualmente a capela também era usada em algumas celebrações religiosas.

A pequena capela em estilo colonial chama a atenção de quem passa por lá. Construída no fim do século XIX e no início da formação do povoado que deu origem à cidade, a capela tem grande valor histórico e arquitetônico para a história de Coração de Jesus.

No seu interior existiam as imagens da Sagrada Família e da Nossa Senhora da Conceição, hoje, na Paróquia de Sagrado Coração de Jesus.

Já passou por três reformas, sendo a primeira em 1969, outra em 2009 e a mais recente em 2015. A capela está desativada desde 2016, mas vale a pena passar para conhecer esta charmosa “Capela dos Lafetá”.



Capela Santo Antônio



Vista da rua lateral




Detalhes da Capela



Centro Histórico



Centro Histórico



Uma das construções históricas



Riqueza de detalhes

Ao redor da Praça Francisco Ferreira Leal e nos quarteirões do seu entorno, ainda existem casarões antigos de grande valor histórico e arquitetônico para a cidade. São construções na sua maioria em estilo colonial, que ainda mantêm as características originais.

Em alguns pontos comerciais, até o estilo de venda é feita como antigamente. São comércios que tem de tudo um pouco, com venda de produtos à granel, venda de fumo de rolo, utensílios domésticos e tudo mais.



Venda como antigamente



Tem de tudo um pouco




.....Continua
↓



Centro Histórico

E além destas belas construções, na Praça Francisco Ferreira Leal ainda tem a Igreja Matriz, a escultura Sagrado Coração de Jesus, e em um dos casarões, o museu Fundação Cultural José Alves de Macedo.

Com tanta história ainda viva na região, circular por ali torna-se uma verdadeira viagem no tempo!



Igreja Matriz



Praça Ferreira Leal



Detalhe da ação do tempo



A religiosidade presente na cidade



O Sagrado Coração de Jesus



Fundação Cultural (Museu)



Fundação Cultural (Museu)



Em um dos antigos casarões da Praça Francisco Ferreira Leal está o museu da cidade, a Fundação Cultural José Alves de Macedo.

Além da biblioteca, da exposição de arte e peças antigas, o museu tem um belo acervo destinado à arqueologia, espeleologia e paleontologia da região de Coração de Jesus.

Estão expostos pelo museu, fotos, matérias e peças que comprovam a existência dos dinossauros e dos primeiros habitantes da era pré-histórica na região.



Réplica da cabeça do Tapuiassauro



Foto do desenho exposto no Museu

.....Continua
↓



Fundação Cultural (Museu)

Alguns pedaços dos fósseis de dinossauro, a réplica da cabeça do dinossauro, um fóssil completo de cachorro pré-histórico são algumas das peças em exposição.

Também há uma urna funerária encontrada na Caverna das Colunas, artefatos como ponta de flecha e colares feitos com dentes de animais, produzidos pelos primeiros habitantes que viveram por ali.



Fóssil de um cachorro pré histórico




Urna Funerária

ENTRADA:
Gratuita

VISITA GUIADA:
Para as escolas é necessário o agendamento.

HORÁRIO:
Todos os dias das 7h às 11h e das 13h às 17h.



Ferramentas pré-históricas



Capela de João Deraldo




Capela de João Deraldo

A região de Coração de Jesus tem muitos lugares que lembram cenários de filmes.

E de fato, em 1985, um dos lugares de Coração de Jesus foi uma das locações da minissérie inspirada na bela obra de Guimarães Rosa, o Grande Sertão Veredas.



Fazenda de João Deraldo




Memórias da Fazenda

Na fazenda de João Deraldo foi gravada uma cena de batalha. E bem próximo dali, no Rio Pacuí, foi gravada a cena onde o personagem Riobaldo (Toni Ramos), vê a Diadorim (Bruna Lombardi) tomando banho de rio. Há relatos que muitos moradores da época participaram como figurantes desta minissérie.



Construção em ruínas



Rio Pacuí, cenário da minissérie

.....Continua
↓



Capela de João Deraldo

Infelizmente o estado de abandono da fazenda a deixou em ruínas!

A única construção ainda preservada é uma pequena e bela capela no alto do morro.



Capela da Fazenda de João Deraldo



Construção que resiste ao tempo



Interior da capela bem conservado



Cachoeira Canabrava



Cachoeira Canabrava

Um dos afluentes do Rio Pacuí é o Córrego Canabrava.


Ao longo deste córrego e a poucos quilômetros do centro da cidade, há uma pequena e bela cachoeira.

Antigamente havia uma pedra que se projetava além do desnível da cachoeira, sendo possível passar por detrás da queda d'água. Mas infelizmente esta pedra foi ao chão e hoje não existe mais este diferencial.

Mesmo assim, é um belo local de contemplação.



Córrego Canabrava



Quedas da Cachoeira Canabrava



Lagoa Feia



Lagoa Feia



Apesar do seu nome Lagoa Feia, de feia ela não tem nada não! Andar ao seu redor nos dá a sensação de estar à beira de uma praia paradisíaca, com areia branquinha e coqueiros na borda.

Esse nome aparentemente contraditório, se refere a uma lenda da região.

Dizem que ali existia um poço. Um certo dia, os moradores escutaram um forte estrondo e um deles foi verificar o ocorrido. O rapaz voltou surpreso pois no lugar do poço havia surgido uma "Lagoa Feia!"

Para quem não sabe, em Minas a palavra "feio(a)" é usada para indicar algo "grande", como por exemplo, "o estrago foi feio" (o estrago foi grande). No caso, a Lagoa Feia é uma Lagoa Grande em "mineirês"!



A bela Lagoa Feia

.....Continua
↓



Lagoa Feia

Acredita-se que um desmoronamento formou uma dolina, uma depressão do terreno, revelando assim o lençol freático embaixo.

A área do espelho d'água equivale a 4 hectares e sua profundidade é tão grande que ninguém alcançou o fundo ainda! Estima-se pelo menos, 40 metros de profundidade.

A lagoa fica a 22km da cidade de Coração de Jesus.



Feio(a) = Grande em "Mineirês"



Detalhes da vegetação aquática



O entorno da Lagoa Feia




Um lugar encantador



Paredão de Arenito



Paredão de Arenito



Muitas pessoas que circulam na área rural pela estrada sentido Sítio Sabina, passam por um grande paredão acreditando ser apenas um barranco ao longo da estrada de chão.

Porém trata-se de um grande paredão de arenito, ou seja, são rochas sedimentares formadas pela compactação e a ação de outros processos naturais que convertem os sedimentos em rocha.

Partículas de rochas são transportadas através do vento ou da água da chuva, depositando-se em várias camadas em fundo de rios, lagos ou no fundo dos oceanos.

Cada camada que se forma exerce pressão sobre as camadas inferiores, causando a compactação e a formação da rocha sedimentar. É um processo feito ao longo de milhares de anos.

.....Continua
▼




Paredão de Arenito


Ou seja, a presença deste paredão pode indicar que ali foi um fundo do oceano, de um lago, ou um leito de rio. Reparem nas camadas expostas e nos seus contornos.

Por se tratar de uma rocha feita com várias camadas sobrepostas, é possível encontrar fósseis de plantas ou animais entre as camadas do arenito, tornando uma peça importante para a arqueologia e para os estudos da história do nosso planeta.

Com certeza o nosso olhar para este "barranco" na beira da estrada muda um pouco, pois agora sabemos que ali tem muito mais história que imaginamos! Portanto, valorize, preserve!



Não é um simples barranco



Marcas do tempo



Camadas de sedimentação



Saiba Mais: Inscrições Rupestres

Muito da história da nossa trajetória na Terra estão retratadas nas inscrições rupestres presentes em grutas, cavernas e em superfícies rochosas ao ar livre espalhadas em alguns lugares pelo mundo.

As inscrições ou figuras rupestres são os primeiros registros dos nossos ancestrais feitas na pré-história (antes da escrita), principalmente entre o período Paleolítico (40.000 a.C.) e Neolítico (10.000 a 6.000 a.C.).



Existem dois tipos de Inscrições Rupestres:

As GRAVURAS RUPESTRES, que são figuras esculpidas na própria rocha, ou...

As PINTURAS RUPESTRES, feitas de pigmentos que se presume que sejam extraídos da mistura de carvão ou minerais com argila, sangue e gordura de animais ou resinas vegetais.



Preservar e estudar tais registros é fundamental para compreender um pouco das nossas origens. Por isso a importância de conservar estes registros históricos que resistem há milhares de anos!

A seguir, conheça um pouco mais do que há nesta região.



Lapa dos Tapuias (Calionguê)



Lapa dos Tapuias (Calionguê)



Lapa dos Tapuias (Calionguê)

Além dos fósseis de dinossauros, há na região de Coração de Jesus um lugar conhecido como a Lapa dos Tapuias - Calionguê, cuja superfície está repleta de inscrições rupestres!

Estas inscrições datam de 12.000 anos atrás! Um registro magnífico dos antepassados que habitavam esta região!

Um diferencial em relação as inscrições rupestres da região, que na sua maioria são vermelhas ou amarelas, é que nesta lapa as inscrições são brancas.



Detalhes naturais da rocha

O local precisa ser preservado para que as gerações futuras tenham a chance de apreciar estes registros que resistem a milhares de anos.



Inscrições Rupestres



Saiba Mais: Cavernas

Dentro das cavernas podemos encontrar formações rochosas que formam belíssimas esculturas naturais, conhecidas como ESPELEOTEMAS.

Entre os vários tipos de espeleotemas destacamos as mais comuns:

- a ESTALACTITE,
- a ESTALAGMITE,
- e as COLUNAS.

ESPELEOTEMAS:

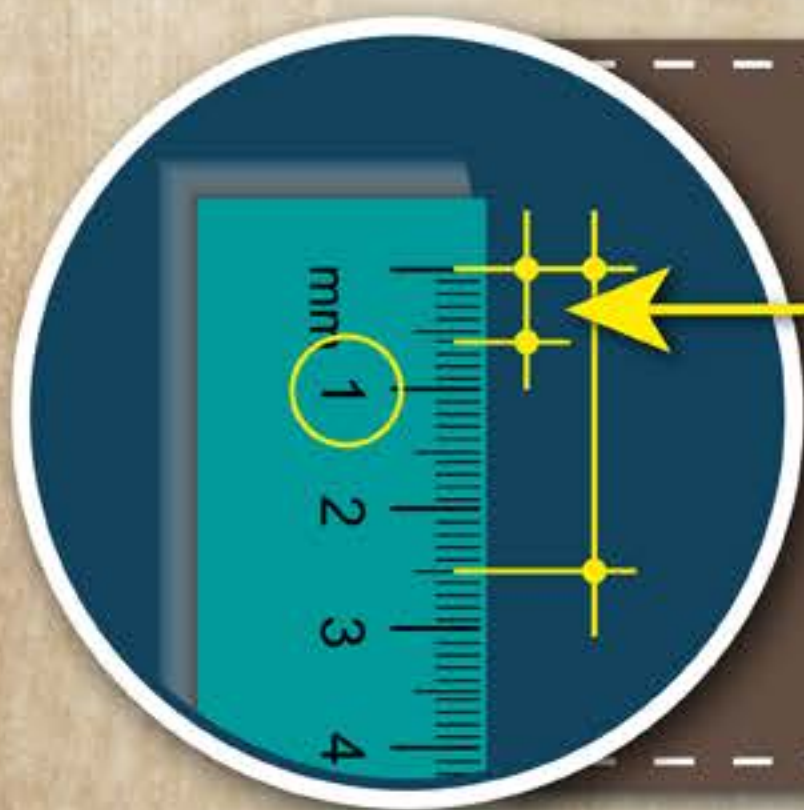
É o nome genérico de todas as formações rochosas que ocorrem tipicamente no interior de cavernas, como resultado da sedimentação e cristalização de minerais dissolvidos na água.



A ESTALACTITE é uma formação vertical que cresce do teto para baixo.

Já a ESTALAGMITE é formada no sentido contrário da Estalactite.

A junção das duas formam as COLUNAS.



0,6 cm
(menos que 1,0 cm em 100 anos!)

Estima-se que cada espeleotema cresça de 6 a 25mm em 1 SÉCULO!
Ou seja, cada formação existente hoje tem milhares de anos!

Conheça agora um pouco mais do que existe por aqui e uma boa aventura!



Gruta Madame Cassou



Gruta Madame Cassou

A Gruta da Madame Cassou (Iê-se Cassú) está há aproximadamente 2 km do centro da cidade e, devido a sua importância cultural para a cidade, a gruta foi tombada pela prefeitura de Coração de Jesus.



Detalhes que lembram um rendado



Vários pontos brilhantes



Formação em coluna

Lá destacam-se as formações rochosas que lembram um rendado em tom rosa-do, onde pequenos brilhos parecem purpurina!

Atenção! Um morador relatou que ele achou interessante o brilho destas formações, arrancou um pedaço, mas descobriu que fora da gruta, a pedra não brilha! Ou seja, curiosidade desfeita, então fiquem todos avisados: fora dali a pedra não brilha!

Preservar permite que outras gerações também conheçam o que a natureza vem esculpindo há milhares de anos.



Caverna do Espigão



Caverna do Espigão



Localizada na comunidade de mesmo nome, a Caverna do Espigão é uma das cavernas mais bonitas da região.

Distribuídas em dois pavimentos, é uma caverna ampla, plana, limpa e com belos **espeleotemas** distribuídos ao longo da caverna.



Belos espeleotemas pelos salões



Vários salões internos bem amplos



.....Continua
↓




Caverna do Espigão



Capricho da natureza

Há estalactites, estalagmites, cortinas e outras formações que parecem esculpidas à mão, devido aos detalhes cheios de capricho que a natureza vem produzindo pouco a pouco há milhares de anos! Um passeio sem dúvida imperdível!



Belos contornos e formas



Formações seculares



Dicas: Aventuras em Cavernas

Se você quer conhecer as cavernas da região, confira estas DICAS e uma boa aventura!



Para entrar em cavernas sempre vá com pessoas com experiência em exploração de cavernas ou que conheça muito bem o local. Vá em grupo de no mínimo 3 pessoas.

Tenha cuidado onde pisa! Por não ser iluminado fique atento(a) aos vãos e grandes desníveis de piso. Cuidado também para não danificar os espeleotemas que estão no chão.



AO EXPLORAR CAVERNAS:

- Use calça, camisas de manga comprida, botas de trilha, ou calçado fechado com solado aderente e capacete.
- Leve água, comida, repelente, boné, filtro solar para a trilha e saco de lixo.
- Leve uma fonte de luz primária (presa ao capacete), uma fonte de luz secundária (lanterna de mão) e baterias extras.



As inscrições rupestres e os espeleotemas nas cavernas estão na terra há milhares de anos!

Não permita que alguém quebre, danifique ou risque estas preciosidades que resistiram ao tempo até hoje.

Que as gerações futuras possam apreciar estas riquezas!
Ajude a preservar a nossa história!

ATENÇÃO!

Todas as fotos de grutas e cavernas foram iluminadas pela equipe do Viagem Kombinada para a produção deste guia. Ao ir para as cavernas não esqueça de levar as suas lanternas!



Eventos

Festa do Sagrado Coração de Jesus

Período: JULHO

Em homenagem ao padroeiro da cidade, as festividades para o Sagrado Coração de Jesus acontecem durante nove dias.



Festa Sagrado Coração de Jesus

(Foto cedida pela Prefeitura)

Na Igreja da Matriz acontecem celebrações religiosas com missas, procissão, novena e terço, além do leilão de prendas.

Na Praça da Matriz as comemorações ficam por conta de shows musicais e das barrquinhas com deliciosas comidas típicas da região!



Missas durante o evento

(Foto cedida pela Prefeitura)



Procissão pelas ruas da cidade

(Foto cedida pela Prefeitura)



Eventos

Aniversário da Cidade

Período: 01 de JUNHO



(Foto cedida pela Prefeitura)

Muitas festividades acontecem no aniversário da cidade. Shows de artistas nacionais e regionais, barracquinhas com comidas típicas, parque de diversão, desfile das escolas municipais e estaduais, além da tradicional Vaquejada.

Além da população local, a festa atrai pessoas das outras comunidades de Coração de Jesus e turistas das cidades vizinhas.



Festa de Aniversário da Cidade

(Foto cedida pela Prefeitura)



Muitos eventos para comemorar

(Foto cedida pela Prefeitura)



Eventos

Festa de São Sebastião

Período: 20 de JANEIRO

Conforme a crença religiosa, São Sebastião é o santo protetor da agropecuária, sendo uma tradição muito presente principalmente nas áreas rurais.



(Foto cedida pela Prefeitura)

São Sebastião

Fazendeiros e produtores rurais oferecem animais vivos para os leilões destinados a arrecadar fundos para a igreja, além de participarem da procissão em uma bela cavalgada pelas ruas da cidade.

As comemorações ainda incluem shows musicais, apresentações folclóricas e barrquinhas com comidas típicas.



Festa de São Sebastião

(Foto cedida pela Prefeitura)



Homenagens a São Sebastião

(Foto cedida pela Prefeitura)



Serviços Essenciais



BANCOS:

- . AGÊNCIA DO BANCO DO BRASIL
- . AGÊNCIA BRADESCO
- . AGÊNCIA SICOOB CREDINOR
- . CAIXA (Lotérica)



ATENÇÃO!

Levar dinheiro em espécie, pois nem todos os lugares aceitam cartão de débito ou de crédito.

OUTROS SERVIÇOS



PARA OUTROS SERVIÇOS CLIQUE AQUI E FAÇA A SUA BUSCA.

AVISO!

As sessões ONDE COMER e ONDE DORMIR não são objeto de contratação deste guia.

HOSPITAL



CLIQUE AQUI PARA ACESSAR O HOSPITAL DA CIDADE

FARMÁCIAS

CLIQUE AQUI E ENCONTRE A FARMÁCIA MAIS PERTO DE VOCÊ.



COMBUSTÍVEL

CLIQUE AQUI E ENCONTRE O POSTO DE COMBUSTÍVEL MAIS PERTO DE VOCÊ.



AGENDAMENTO DE VISITAS

Para acessar os atrativos, entrar em contato previamente com a Secretaria Municipal de Cultura e Turismo para agendamento:

CLIQUE

Telefone:
038 3228 2282

Horário:
Horário Comercial



Outras Cidades do Circuito



Estas são as 16 cidades que fazem parte do Circuito Turístico Lago de Irapé. Clique na cidade para ser direcionado(a) para o Guia Turístico Digital do seu interesse.

Rota Coração de Jesus

CORAÇÃO DE JESUS

SÃO JOÃO DA LAGOA

LAGOA DOS PATOS

IBIAÍ

Rota Montezuma

MONTEZUMA

SANTO ANTÔNIO DO RETIRO

VARGEM GDE DO RIO PARDO

CURRAL DE DENTRO

CACHOEIRA DE PAJEÚ

NOVORIZONTE

Rota Turmalina

TURMALINA

BERILO

VEREDINHA

LEME DO PRADO

Rota Grão Mogol

GRÃO MOGOL

BOTUMIRIM



Mensagens ao Turista



O QUE NÃO DEVE FALTAR NA BAGAGEM:

- ✓ Repelente, protetor solar, óculos escuros e boné.
- ✓ Kit de remédios.
- ✓ Se você fotografa: câmera, cartões de memória e baterias extras.
- ✓ Carregadores para todos os dispositivos.
- ✓ Sacos plásticos para guardar roupas sujas e para não deixar lixo nas trilhas.



CLIQUE AQUI para acessar a sessão DICAS: AVENTURAS EM CAVERNAS



Preserve o Meio Ambiente!

"NÃO TIRE nada além de FOTOS,
NÃO DEIXE nada além de PEGADAS,
NÃO MATE nada além de TEMPO
NÃO QUEIME nada além de CALORIAS."

Esperamos que este guia seja muito útil para o seu planejamento e durante a sua viagem!
Aproveite o máximo e até o próximo destino!

Gostou do Guia? Ajude a divulgar este local e compartilhe com quem você gosta!

"Viajar é criar Memórias pelo Mundo!"




Editorial

©2020 Viagem Kombinada
Todos os direitos preservados.

A edição do Guia Turístico Digital foi elaborada e executada pelo casal Cristiano Cazarotto e Sandra Doyama do **Viagem Kombinada** para as cidades pertencentes ao **Circuito Turístico Lago de Irapé**. Todos os pontos turísticos foram visitados pessoalmente pelo casal e as informações que constam neste guia são baseadas em experiências captadas e vivenciadas no local.

O Guia de Turismo Digital está licenciado pela licença **Creative Commons**, atribuição - NãoComercial – SemDerivadas 4.0 Internacional (CC BY-NC-ND 4.0). Aplica-se neste, a Lei nº 9610/98 a qual expõe e garante os direitos do autor.



Este Guia Turístico Digital é distribuído de forma gratuita, sendo proibida a sua impressão e comercialização. Nenhuma parte do guia poderá ser copiada ou transcrita sem a autorização por escrito dos autores.

Direção Executiva/ Direção de Arte (ilustrações, mapas e infográficos):

- Cristiano Cazarotto
- Sandra Doyama

Textos e Fotos:

- Sandra Doyama

Design e Diagramação:

- Sandra Doyama

Colaboradores e Revisão:

- Prefeitura e Secretarias de Cultura e Turismo da cidade de Coração de Jesus
- Presidente e Gestora do Circuito Turístico Lago de Irapé:

Renata Veloso e Diná Costa Ferreira

- Cristiano Cazarotto
- Sandra Doyama

Ilustrações auxiliares:

- Viagem Kombinada: Da capa à página 049
- Freepik (Designed by Macrovector, Kjpgargeter, Rawpixel.com, Kreativkolors, Invisible_studio, Studiogstock, Makyzz, Brgfx): Páginas 02-13, 15, 17, 18, 20, 21, 23, 24, 26, 28, 29, 32, 33, 35, 36, 38, 40-46, 48.
- Pngtree: Páginas 08, 11, 33 e 46.

