






LEGENDA / SIMBOLOGIA	
	PAVIMENTAÇÃO ASFÁLTICA EM FMF (PISTA DE ROLAMENTO)
	MEIO FIO COM SARJETA, EXECUTADO COM EXTRUSORA (30cm)
	REBAIXO DE MEIO-FIO PARA EXECUÇÃO DE RAMPA DE ACESSIBILIDADE
	RUA CONTEMPLADA - PROJETO DE PAVIMENTAÇÃO ANTERIOR



PLANTA DE IMPLANTAÇÃO
ESCALA 1:1500

QUADRO CÁLCULO DAS ÁREAS E COMPRIMENTOS

LOCAL	DISCRIMINAÇÃO	ÁREA / COMPRIMENTO	LARGURA	ÁREA TOTAL
RUA "2"	ASFALTO (PISTA DE ROLAMENTO)	120,30 m	3,00m	607,45 m²
	MEIO FIO COM SARJETA	120,30 x 2= 240,6	0,30m	-
	MEIO FIO COM SARJETA (CURVA AMARRAÇÃO FINAL)	-	-	-
	ASFALTO (ACABAMENTO CURVA DE CRUZAMENTO)	-	-	-

QUADRO RESUMO TOTAL

DISCRIMINAÇÃO	TOTAL
ASFALTO (PISTA DE ROLAMENTO) + ASFALTO (ACABAMENTO CURVA DE CRUZAMENTO)	607,45 m²
MEIO FIO COM SARJETA, EXECUTADO COM EXTRUSORA (30cm)	240,6m
ÁREA TOTAL = ÁREA PISTA DE ROLAMENTO + ÁREA SARJETA	(240,6m x 0,30m) + 607,45 m² = 679,6347m²

IMPLANTAÇÃO	ÁREA TOTAL PROJETO 679,63 m²	ÁREA TOTAL PAVIMENTAÇÃO 607,45 m²	ESCALA: INDICADA	DATA: JANEIRO/2020	FOLHA: 09/11
ENDEREÇO: ALTO BOM JESUS, CORAÇÃO DE JESUS/MG	PROPRIETÁRIO: PREFEITURA MUNICIPAL DE CORAÇÃO DE JESUS/MG			RESPONSÁVEL TÉCNICO: JOSÉ RAMOS LAFETÁ NETO CREA-MG 201739/D	
LOCAL: TRECHOS DO BECO "5"					